

P R E Z Y D I U M

WOJEWÓDZKIEJ RADY NARODOWEJ

WYDZIAŁ KULTURY

WOJEWÓDZKI KONSERWATOR ZABYTKÓW
W KRAKOWIE

Kraków

dn. 20.X.1971 r.

L. dz. L.K1.IV-680/47/71

Nr rejestru A - 308

D E C Y Z J A

w sprawie wpisania dobra kultury do rejestru zabytków.

Na podstawie art. 4 i 14 ust. 1 Ustawy z dn. 15. II. 1962 r. o ochronie dóbr kultury i muzeach (Dz. U. nr 10 poz. 48) i art. 99 Kodeksu Postępowania Administracyjnego wpisuje się do rejestru zabytków województwa ~~krakowskiego~~ krakowskiego d. dwór w WOJNICZU, pow. Brzesko, stanowiący własność Skarbu Państwa, a pozostający w użytkowaniu P. Technikum Rolniczego w/m. Decyzja nin. obejmuje budynek dworu w całości, wraz z najbliższym otoczeniem parkowym o pow. ok. 3 ha. /Lwh 1283 i pb 364/. Decyzja nin. stanowi aktualizację analogicznego aktu prawnego, wydanego przez Urząd Wojewódzki Krakowski w dniu 13.X.1947 r. pod nr L.KS.I-3-19/47

Uzasadnienie: Dwór w Wojniczu, wzniesiony w 1 poł. XIX w., murowany, piętrowy, dwutraktowy, z ryzalitami od podjazdu i w elewacji ogrodowej oraz krenelazowymi szczytami w elewacjach bocznych i narożnymi wieżyczkami, zakończonymi również krenelazami, z pomieszczeniami parteru sklepionymi żagielkowo - stanowi przykład dworskiej architektury neogotyckiej i z uwagi na wartości zabytkowe, historyczne i artystyczne - zasługuje w pełni na opiekę prawa. Dwór otacza rozległy /ok. 3 ha/ park krajobrazowy, z dwoma stawami i wyjątkowo cennym zespołem starodrzewia - w obecnym stanie z czasów budowy dworu przez Jordanów, ok. poł. XIX w.

Decyzja niniejsza na podstawie art. 100 § 1 Kodeksu Postępowania Administracyjnego nadaje rygor natychmiastowej wykonalności. Od decyzji tej przysługuje odwołanie do Ministerstwa Kultury i Sztuki za pośrednictwem Wojewódzkiego Konserwatora Zabytków w Krakowie w ciągu 14 dni od dnia doręczenia decyzji.

W załączeniu: pouczenie o skutkach prawnych decyzji

WOJEWÓDZKI KONSERWATOR ZABYTKÓW

(imię i nazwisko) PIENKOWSKA
Wojewódzki Konserwator Zabytków

Odpiśy decyzji otrzymują:

1. Kierownictwo Internatu P. Technikum Rolniczego w Wojniczu, pow. Brzesko
2. Min. Kultury i Sztuki, ZMOZ, Warszawa, Krak. Przedmieście 15/17.
3. Wydział BUA Prezydium PRN w Brzesku
4. Prezydium GNR w Wojniczu, pow. Brzesko

a/a

A B C D E F G H I J K L M N O P R S T U V X Y Z Nr

1. Obiekt

DWÓR

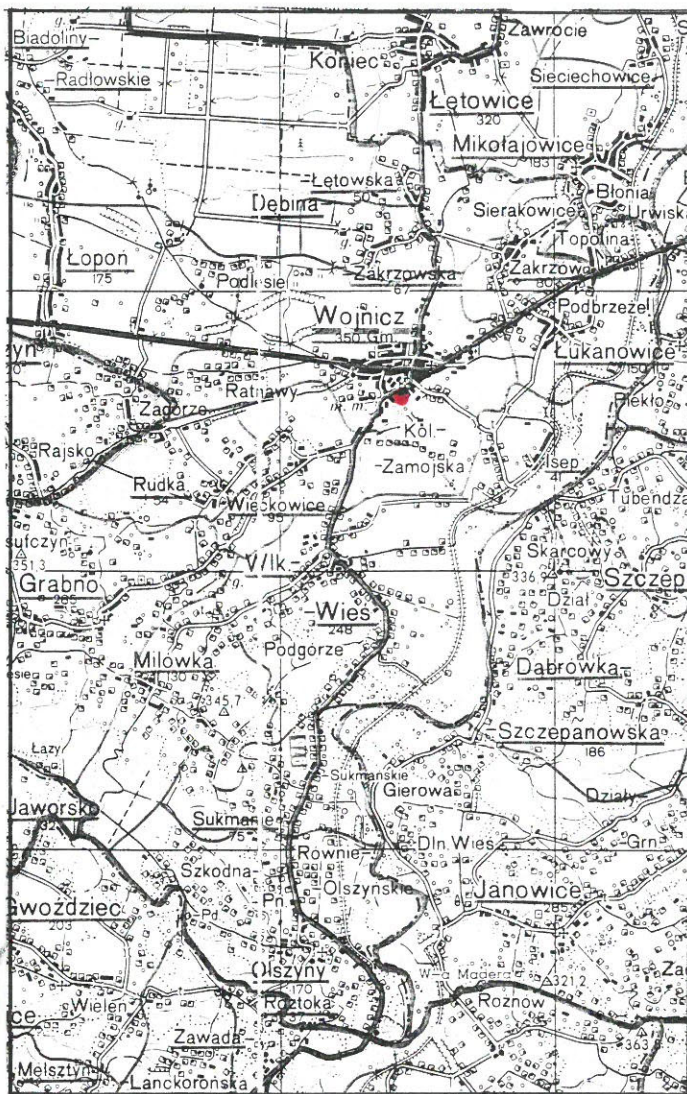
2. Czas powstania

1876 r.

3. Miejscowość

WOJNICZ

11. Zdjęcia, rzut, przekrój, sytuacja, orientacja



4. Adres

Wojnicz
ul. Jagiellońska

nr hipoteczny ... KW 62438

5. Przynależność administracyjna

województwo ... tarnowskie

gmina ... Wojnicz

6. Poprzednie nazwy miejscowości

7. Przynależność administracyjna

przed 1 VI 1975

województwo ... krakowskie

powiat ... Brzesko

8. Właściciel i jego adres

Agencja Własności Rolnej

Skarbu Państwa

9. Użytkownik i jego adres

Państwowe Przedszkole
w Wojniczu

10. Rejestr zabytków

Nr ... A-308 ... data ... 20.8.1971

Najstarsza wzmianka o osadzie pochodzi z Rocznika Świętokrzyskiego Młodszego z 1079 roku, w którym podano, iż patronat nad istniejącym kościołem przeszedł z rąk króla Bolesława Śmiałego na rzecz biskupstwa krakowskiego (rzekomo za zabójstwo św. Stanisława Bpa). Już od wczesnego średniowiecza okolice Wojnicza były miejscem szeroko prowadzonej akcji osadniczej przez Benedyktynów z Tyńca. Strategiczne położenie przy głównych szlakach komunikacyjnych, zbiegających się w dolinie Dunajca, spowodowało, iż w Wojniczu bardzo wcześnie powstał gród-warownia z siedzibą kasztelana oraz usytuowaną w jego pobliżu osadą targową z załóżką przyszłego miasta. Najstarsza, choć niezbyt pewna wzmianka o kasztelanie wojnickim Joachimie z Luborzycy, pochodzi z 1146 roku. W pełni potwierdzone wzmianki mówią o kasztelanach: Symilu (1217), Dzierżyczu (1224) i Sudonie (1233).

W 1239 roku, w grodzie wojnickim miał księżę Bolesław Wstydlawy wraz z matką Grzymisławą witać przybywającą z Węgier swoją narzeczoną, córkę Beli IV - Kingę. W wieku XII i XIII wzmożona akcja osadnicza prowadzona była w obrębie kasztelanii przez rody śląskie Gierałtów, Ławszowitów, Opalinów, Turzynitów oraz węgierskich Lubowitów i mazowieckich Pierzchałów.

W 1277 roku wdowa po Mściśławie, kasztelanie sandomierskim - Choszka, lokuje za zezwoleniem królewskim wieś Zamoście na prawie niemieckim (średzkim). W roku 1278, potwierdzenie praw miejskich z rąk króla otrzymuje Wojnicz (Woynich). W osadzie w tym czasie istnieje komora celna. Parafia W Wojniczu wzmiankowana jest po raz pierwszy w latach 1325-26, w wykazach świętopietrza.

c.d. wkł. 1.

Sytuacja. Zespół dawnego dworu wojnickiego (starościńskiego) usytuowany jest w południowej części Wojnicza, w odległości ok. 500 m od płyty rynku. Położony jest po wschodniej stronie ulicy Jagiellońskiej, będącej zarazem drogą wylotową z miasta w kierunku Zakliczyna i Nowego Sącza.

W skład zespołu dworskiego wchodzi:

- dwór murowany z ok. 1876 r.
- budynek bramny - kordegarda tzw. "Adamusówka" z k. XIX w.
- willa z lat międzywojennych
- kilka nowszych zabudowań wzniesionych po 1945 roku na terenie parku i folwarku
- zabudowania gospodarcze z k. XIX wieku, usytuowane po stronie zachodniej ul. Jagiellońskiej (browar, stajnie)

Park dworski posiada charakter krajobrazowo-romantyczny, o częściowo zatartej kompozycji przestrzennej. Po stronie wschodniej parku znajduje się dawny staw, a po pld-wsch. kopiec-mogiła. Park powstał z przekształcenia wcześniejszego założenia romantycznego (1780-90) w 2 poł. XIX wieku. Drzewostan to pochodzące głównie z tego okresu lipy, graby, robinie, dęby i jesiony.

Willi z lat międzywojennych (ok. 1922-24). Parterowa, z poddaszem użytkowym. Murowana z cegły, tynkowana. Zbudowana na planie litery T. Budynek o cechach modernizmu dwudziestolecia międzywojennego, nawiązującego do tzw. architektury dworskiej. Nakryty dachami czterospadowymi. Budynek mieści siedzibę Gospodarstwa Przemysłowego Szkoły Rolniczej.

Dwór - neogotycki, w typie angielskim, o różnicowanym ukształtowaniu plastycznym elewacji. Murowany z cegły, tynkowany. Zbudowany na planie wydłużonego prostokąta, dwutraktowy, częściowo podpiwniczony (część starszych komór), jedno-piętrowy. Przy elewacji frontowej posiada niesymetrycznie zakomponowany ryzalit wejścia głównego. Przy elewacji tylnej (północnej) zabudowany portyk wejścia ogrodowego z balkonem na piętrze. Od wschodu balkon wsparty na filarach, z balustradą ażurową. Elewacja zachodnia z przybudówkami: parterową i piętrową, należącymi do dawnego aneksu gospodarczego (kuchennego). Wystrój elewacji neogotycki, ze szkarpami w formie baszt zwieńczonych krenelażem. Szczyty schodkowe (grzebieniaste). Otwory o zróżnicowanych wykrojach i detalu plastycznym.

Materiał, konstrukcja, technika.

Ławy fundamentowe wykonane z kamienia łamanego, na zaprawie wapiennej. Fundamenty o konstrukcjach mieszanych, kamienno-ceglanych, na zaprawie wapiennej. Cokół ścian szerszy w obrysie, w okładzinie tynkowej. Komory piwniczne o ścianach kamiennych i ceglanych, nakryte kolebkami i sklepieniami odcinkowymi.

Mury budynku masywne, wzniesione z cegły czerwonej pełnej, na zaprawie wapiennej-cementowej. Mury i ściany działowe o zróżnicowanych grubościach. Elewacje ujęte szkarpami o konstrukcji kamienno-ceglanej, tynkowanymi, kenelowanymi i zwieńczonymi krenelażem. Elewacja frontowa - nieregularna, dziewięcioosiowa, trójczęściowa z niesymetrycznie umieszczonym ryzalitem wejścia głównego. Elewacja tylna - nieregularna, siedmioosiowa, z niesymetrycznie umieszczonym portykiem wejścia ogrodowego. Elewacja wschodnia - regularna, trójczęściowa, trzyosiowa, z portykiem na filarach i balkonem w piętrze. Elewacja zachodnia z dwiema przybudówkami.

c.d. wkł. 1.

14. Kubatura	15. Powierzchnia użytkowa zabudowy	16. Przeznaczenie pierwotne	17. Użytkowanie obecne
ok. 8500 m ³	ok. 600 m ²	dwór	(szkoła, przedszkole) obecnie opuszczony
18. Prace budowlane i konserwatorskie, ich przebieg i dokumentacja		19. Stan zachowania (fundamenty, ściany zewnętrzne, ściany wewnętrzne, sklepienia, stropy, konstrukcje dachowe, pokrycie dachu, wyposażenie i instalacje)	
Remonty i modernizacje w latach: 1938, 1966-68, 1982.		Budynek w złym stanie technicznym, wymaga kapitalnego remontu.	
2007- ocieplenie stropu, remont instalacji centralnego ogrzewania.		20. Najpilniejsze postulaty konserwatorskie	
		Otoczyć opieką konserwatorską.	

21. Akta archiwalne (rodzaj akt, numer i miejsce przechowywania)

1. Sąd rejonowy w Tarnowie. Wydział Ksiąg Wieczystych - Ks. tab. dóbr Wojnicz - nr 1126, KW 62438.
2. Archiwum Państwowe w Krakowie. Oddział Wawel - Teki Antoniego Schneidera - Teka "Wojnicz".

22. Bibliografia

1. Szymański J., Wojnicz. Dzieje i zabytki. Wojnicz 1965.
2. Beiersdorf Zb., Krasnowolski B., Wojnicz. Studium historyczno-urbanistyczne. Mnpis. PP PKZ Kraków, 1978 (Arch. WKZ Tarnów).
3. Ewidencja parku dworskiego w Wojniczu. Oprac. Zakład Projektowania i Urządzeń Zieleni. Tarnów 1989. (Arch. WKZ Tarnów).
4. Dokumentacje techniczne: Inwentaryzacje, projekty techniczne, itp. (Arch. WKZ Tarnów).

23. Źródła ikonograficzne i fotograficzne (rodzaj, miejsce przechowywania, sygnatury)**24. Uwagi różne****25. Opracował**

tekstmgr Marek H. Grabowski.....październik 1998 r.....
imie, nazwisko, data, podpis

plany, rysunkiJ.W. w oparciu o dokumentacje techniczne.....
imie, nazwisko, data, podpis

zdjęcia fotogr.J.W. sierpień 1998r.....
imie, nazwisko, data, podpis

miejsce przechowywania negatywówPSOZ Tarnów.....

KARTA PO WYPEŁNIENIU PODLEGA OCHRONIE NA PODSTAWIE PRZEPISÓW PRAWA AUTORSKIEGO !**26. Adnotacje o inspekcjach, informacje o zmianach (daty, imiona i nazwiska wypełniających)****27. Załączniki**

1. Miejscowość WOJNICZ	2. Obiekt (nazwa jak w karcie) Dwór	3. Zawartość wkładki (nazwa obiektu lub materiału uzupełniającego) C.d. tekstu + ilustracje dodatkowe
---------------------------	--	--

c.d. pkt 12.

Oszacowana na 28 grzywien, płaciła 3 grzywny podatku. W źródłach wymieniany jest kościół parafialny z plebanem Henrykiem i wikarym Stefanem (1329r.). Miasto liczyło w tym czasie ok. 400 mieszkańców. W 1341 roku w Wojniczu wzmiankowany był dekanat.

W roku 1349 król Kazimierz Wielki na prośbę Pawła i Wojciecha, synówców sołtysa z Zamościa oraz Hynka, zięcia Gwoździa z Chrzanowa, i Jana Kurzątki, jego bratanka, wójtów Wojnicza, przenosi miasto z prawa średzkiego na magdeburskie. W latach 1351-61 wzmiankowany jest Jan, kasztelan wojnicki, któremu król potwierdza prawo do kasztelanii. Po pożarze miasta w 1379, król Ludwik Węgierski ponownie potwierdza przywilej miejski, wyznaczając wolniznę na czas odbudowy. Istniejące w Wojniczu wójtostwo stało się z biegiem czasu dziedzicznym. Miasto w latach 1362-88 zostaje siedzibą powiatu ziemskiego. W 1415 roku patronat nad kościołem ponownie wraca w ręce królewskie. W latach 1460-65 przy kościele parafialnym utworzona zostaje prepozytura. W 1448 roku wymieniony zostaje po raz pierwszy starosta niegrodowy wojnicki, dzierżawca dóbr królewskich (Piotr z Zamościa alias z Zawaliny). W Wojniczu odbywają się sądy ziemskie i sejmiki szlacheckie. W wieku XV-XVI godność kasztelana-starosty dzierżyli Leliwici, Łęczyńscy, Oleśniccy, Ossolińscy, Firlejowie, Wielopolscy i Lanckorońscy. W 1470 roku wymieniony jest folwark istniejący na Zamościu i starościński na Ratnawach, dzierżawione przez Jana Amora z Tarnowa. W 1522 roku król Zygmunt Stary zezwala Jakubowi Dębińskiemu na zapisanie dóbr (Wojnicz, Ratnawy, Łopon) jako dzierżawę

Wkładkę założył: wieczysta Andrzejowi Chosimskiemu.

(imię, nazwisko, data)

mgr M.H.Grabski X 98r. verte!

Miejsce przechowywania negatywów:PSOZ...Tarnów.....

Z-d Poligr. Jan Jasiński W-wa, ul. Wolna 13, tel. 12-43-83

c.d. pkt 13.

Wystrój elewacji frontowej z charakterystycznymi wspomnianymi przyporami-szarpami. Szczyt ryzalitu trójkątny, z masywną nadstawą w zwieńczeniu i płyciną o schodkowym ujęciu. W szczycie dwa małe, prostokątne otwory bez obramienia. W kondygnacjach piętra ryzalitu trzy otwory okienne, górą o łukach odcinkowych, w nadprożach z "koronkową" dekoracją płycinową, opracowaną kolorystycznie. Analogiczne opracowanie posiadają boczne ściany ryzalitu. Otwór bramny wejścia głównego, ze ściętymi, opracowanymi kolorystycznie gładziami. Otwory okienne zachodniej części elewacji różnicowane wykrojami. W parterze o wykrojach "oślego grzbietu", ze ściętymi gładziami. Nadproża tych otworów zaakcentowane są profilowanymi, płycinowymi uszakowymi obramieniami. Podokienniki masywne, okute. Otwory okienne piętra tej części elewacji duże, zamknięte górą łukami odcinkowymi, w nadprożach z analogicznym do ryzalitu "koronkowym" opracowaniem. Okna podwójne, dwuskrzydłowe, wielopolowe. Otwory okienne części wschodniej tej elewacji w parterze duże, prostokątne, ujęte w nadprożach uszakowym listwowaniem. Podokienniki masywne, okute. Okna podwójne, trójskrzydłowe. Jeden z otworów okiennych zabudowany z zegarem słonecznym w płycinie. Otwory okienne piętra duże, ostrołukowe, o ściętych i kolorystycznie opracowanych gładziach, z masywnymi podokiennikami. Okna trójskrzydłowe, podwójne, o nietypowej stolarce. Elewację tę wieńczy pod okapem fryz konsolkowy, opracowany kolorystycznie. W nadprożu otworu bramnego płycina z kolorystycznym "wschodnim" emblematem.

Elewacja wschodnia o dekoracyjnym opracowaniu szczytu z masywnym, filarowym portykiem podtrzymującym balkon, o ażurowej kutej balustradzie na słupkach. Szczyt grzebieniasty, z masywną nadstawą w zwieńczeniu o rzucie kwadratu i "z zębami" krenelażu. Szczyt rozczłonkowany nadwieszonymi na konsolach słupkami, pomiędzy którymi dwa zbliżone do siebie otwory okienne bez obramień. Grzebienie wydzielone po bokach gzymsami. Otwory okienne w kondygnacji piętra różnicowane. Po stronie południowej zabudowany otwór z dekoracją listwową. Po stronie północnej płytka nisza z nadwieszonym grzebieniem. W niej otwór o łuku odcinkowym, górą z listwowaniem w nadprożu. Drzwi balkonowe duże, z oknami po bokach. W parterze otwory okienne różnicowane wysokościami, o niejednolitej stolarce.

verte!

c.d. pkt 12.

W 1629 roku lustracja tenuty wojnickiej podaje opis folwarku na Zamościu z domem starościńskim: "dom słomą posyty... piwnice do nabiałów... obora z chlewami... gumno z brogiem, w którym stoły nie masz..." Dwór ten, drewniany, spłonął 8 listopada 1702 roku podpalony przez Szwedów. W 1739 roku starostwo wojnickie jako wieczysta dzierżawa przeszło w ręce Łaszowskich (Wojnicz z Zamościem, Ratnawy i Łopon). Łaszowscy budują w tym czasie przy folwarku browar i rozbudowują zespół folwarczny o nowe budynki. Inwentarz starostwa wojnickiego z 1772 roku podaje dokładny opis folwarku oraz domu starościńskiego, należącego do Franciszka Łaszowskiego. Wg tego inwentarza: /dwór/ "zbudowany na pęczkach dębowych i przyciesiach z pruska wiązanych... ściany z drzewa budowane i cegłą polepione i tynkowaniem... gontami cały pokryty... karczochami płaszonemi na szczytach i nad galerią i nad gankiem przyozdobiony..." Budowla ta wg opisów posiadała ganek na słupach, z galerią w facjacie. Wzniesiona była na planie prostokąta, z sienią na osi. Była dwutraktowa, parterowa, z jedną salą na poddaszu. Na parterze dwór mieścił / 2 pokoje, garderobę, spiżarnię i apteczkę/. Schody z sieni prowadziły na poddasze. W sieni były "safiaste kominy" do których w pokojach podpięte były piece kaflowe, białe z herbami i kominki "kupiaste, ogzymsowane". Podłoga była "z tarcic", "okna taflowe w ołów sprawne". Przy dworze znajdowała się oficyna z "drzewa kostkowego w węgły budowana, o dachach z wystawką gontem pobitych". W niej znajdowała się kuchnia z kominem i "piecyk kucharski". W zespole tym znajdowały się także drewniane budynki: stajnie, wozownia "śpiiklerz", stodoły, obory, szopy i "piekarnia".

W 1778 roku królewszczyna wojnicka (starostwo) została zajęta przez Austriaków i wkrótce wystawiona na sprzedaż. Władze austriackie po początkowych pertraktacjach ze Stadnickimi z Wielkiej Wsi, zdecydowały w 1780 roku sprzedaż dóbr Dąbskim z Lubrańca.

c.d. wkł. 2.

c.d. pkt 13.

Elewacja tylna ze zróżnicowanymi otworami okiennymi, pozbawionymi obramień i detalu architektonicznego. Portyk wejścia zabudowany, z dużymi drobnokwaterowymi oknami w otworach prostokątnych. W elewacji tej rozmieszczone kartusze herbowe i zegar słoneczny. Pod okapem dachu profilowany, płycinowy gzyms podokapowy. Elewacja zachodnia zabudowana przybudówkami. Szczyt grzbieniasty, rozdzielony podwieszoną nadstawą z krenelażami. Szczyt przybudówki parterowej od południa, z gzymsem kostkowym. Otwory okienne małe, zróżnicowane kształtem.

Ściany wewnątrz dworu pokryte tynkami wapiennymi, białkowane. W hallu pasy sklepienne wsparte na pilastrach przyściennych, o ogzymsowanych kapietelach z dekoracją roślinną. Część ścian hallu i korytarza z boazeriami listwowymi.

Sklepienia piwnic ceglane, klasztorne, kolebkowe i odcinkowe. Pomieszczenia parteru nakryte sklepieniami klasztornymi. Pomieszczenia piętra ze stropami belkowymi, podbitymi i otynkowanymi (sufity).

Podłogi parkietowe i posadzki z płytek ceramicznych i lastriko.

Stolarka drzwiowa płycinowa, jedno- i dwuskrzydłowa, z różnego okresu eksploatacji budynku. Mocowana w futrynach skrzydłowych, lakierowana.

Klatka schodowa o schodach kręconych wokół toskańskiej kolumny, wspierającej sklepienia żaglaste hallu. Schody metalowo-drewniane z ażurową balustradą tralkową.

Wyposażenie wnętrza. W północno-zachodniej części budynku (przedszkole) w jednym z pomieszczeń zachowany ceramiczny komin z pocz. XX wieku. Część pomieszczeń nieudostępnioma.

Dachy budynku siodłowe, o więźbie drewnianej krokwiowo-płatwiowej ze stolcami, pokryte dachówką ceramiczną. Nad przybudówkami daszki zróżnicowane.

Budynek posiada instalację elektryczną i wodno-kanalizacyjną oraz c.o.

Budynek bramny -kordegarda zw. "Adamusówką".

Zbudowany ok. 1874-76, przypuszczalnie podobnie jak dwór wg projektu F. Pokutyńskiego. Budynek neogotycki, w stylu angielskim. Murowany z cegły, tynkowany. Zbudowany na planie prostokąta, parterowy, z niewielkim przedsionkiem od północy. Jednownętrzny. Fundament w postaci ław z kamienia. Ściany z cegły, tynkowane. Tynki cementowe, barwione.

c.d.wkł. 2.

1. Miejscowość WOJNICZ	2. Obiekt (nazwa jak w karcie) Dwór	3. Zawartość wkładki (nazwa obiektu lub materiału uzupełniającego) C.d. tekstu + ilustracje dodatkowe
---------------------------	--	--

c.d. pkt 12.

Przed 1846 rokiem, z inicjatywy Fortunata Dąbskiego, przebudowane zostają zabudowania folwarczne zespołu starościńskiego. Dwór w tym czasie, po dokonanych przebudowach, jest m.in. miejsce spotkań Towarzystwa Demokratycznego Polskiego, z udziałem Edwarda Dembowskiego. W 1849 roku właścicielką Wojnicza z Ratławami, Zamościem, Łoponiem, Przybysławicami, Marcinkowicami i połową dóbr Miechowiczki oraz częścią Sikorzyc jest Salomea z Jordanów Dąbska, a w 1863 roku Własyław z Lubrańca Dąbski.

Około roku 1874 Dąbscy dokonują gruntownej przebudowy zespołu dworskiego. Zburzona zostaje większość dawnej drewnianej zabudowy folwarcznej. Zakomponowany zostaje nowy park o cechach krajobrazowych, w miejsce założenia romantycznego z ok. 1780-90 roku. Zbudowany zostaje nowy dwór, murowany, w typie neogotyku angielskiego. Projekt architektoniczny przypisywany jest architektowi Filipowi Pokutyńskiemu, czynnemu w tym czasie m.in. przy przebudowie kościoła św. Wawrzyńca. Zespół otrzymuje nowe ogrodzenie z budynkiem bramnym-kordegardą, nawiązującym stylistycznie do architektury dworu. Przebudowane zostają zabudowania gospodarcze: browar, stajnie, obory, które otrzymują skromne neogotycko-eklektyczne cechy k. XIX w.

W 1878 roku właścicielkami Wojnicza są Salomea z Jordanów Dąbska i Wanda z Dąbskich 1° Bobrownicka 2° Chwalibogowa. Po nich dziedziczy w 1895 roku Zygmunt Jordan. W 1921 roku majątek wojnicki na Zamościu nabywa od Jordanów Tomasz Kogutowicz. W obrębie parku wzniesiona zostaje w tym czasie nowa, murowana willa o cechach modernistycznych. W latach 1930-tych podupadły majątek zostaje zlicytowany i rozparcelowany. Dwór wraz z parkiem przejmuje w 1936 roku powstała w Wojniczu Szkoła Rolnicza, która prowadzi własne gospodarstwo rolne.

verte!

mgr M.H.Grabski X 1998r.

Wkładkę założył:
(imię, nazwisko, data)

PSOZ Tarnów

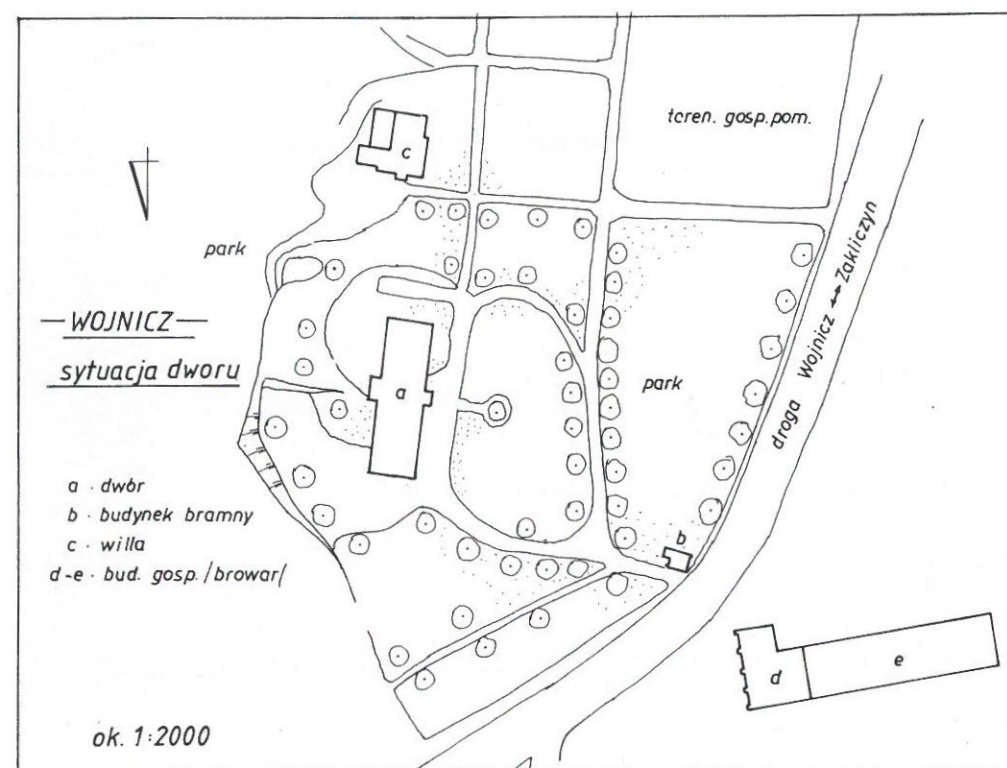
Miejsce przechowywania negatywów:

Z-d Poligr. Jan Jasiński W-wa, ul. Wolna 13, tel. 12-43-83

c.d. pkt 13.

Naroża budynku ujęte szkarpami w formie ośmiobocznych smukłych baszt, zwieńczonych krenelażem ponad okapem dachu. Otwory okienne zbliżone, o ostrołukowych wykrojach nisz ujętych wspólnym, profilowanym w okładzinie obramieniem uszakowym. Okna małe, drewniane, podwójne. Wewnątrz ściany tynkowane. Strop płaski, belkowy (sufit). Podłoga deskowa. Dach czterospadowy, kryty dachówką. Nad przedsionkiem daszek trójspadowy.

Brama dwuskrzydłowa, metalowa, współczesna. Rozwieszona pomiędzy szkarpą budynku a analogicznym filarem z krenelażem.



c.d. pkt 12.

Część majątku pozostaje w rękach Julii z Paciorków Kogutowiczowej i małoletnich dzieci: Zbigniewa, Zygmunta i Jadwigi. (1941).

W budynku dworu od 1936 do 1958 roku mieściła się szkoła, a następnie do pocz. lat 1990-tych internat przyszkolny. W latach powojennych na terenie zespołu powstały nowe zabudowania mieszkalno-gospodarcze związane ze szkołą. Po 1991 roku dwór wraz z parkiem przejęty został przez Agencję Rolną Skarbu Państwa. obecnie dwór jest opuszczony, z wyjątkiem części zajmowanej czasowo przez przedszkole.

1. Miejscowość

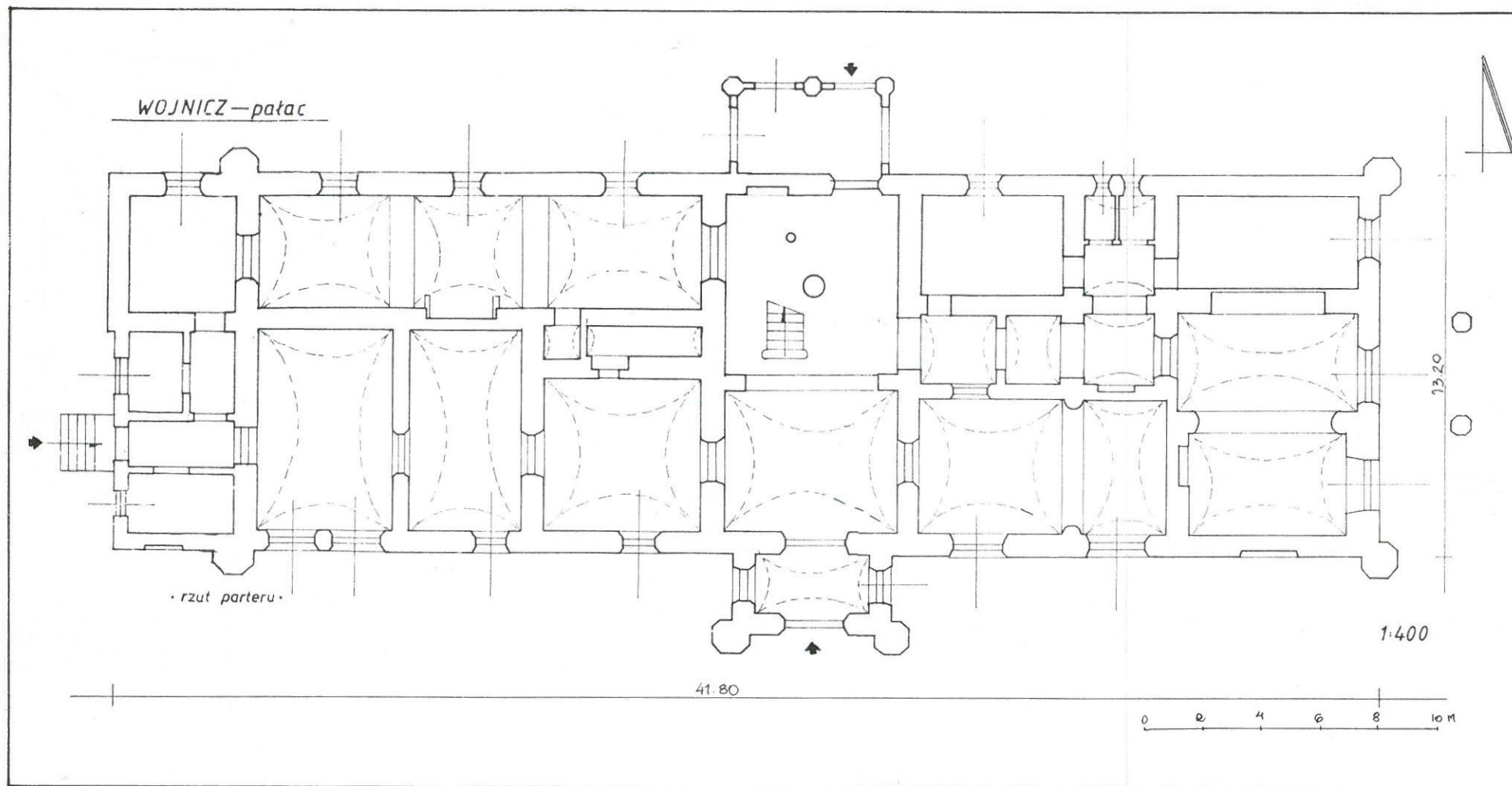
WOJNICZ

2. Obiekt (nazwa jak w karcie)

Dwór

3. Zawartość wkładki (nazwa obiektu lub materiału uzupełniającego)

Ilustracje dodatkowe.



Wkładkę założył: mgr Marek H. Grabski X 1998 r.

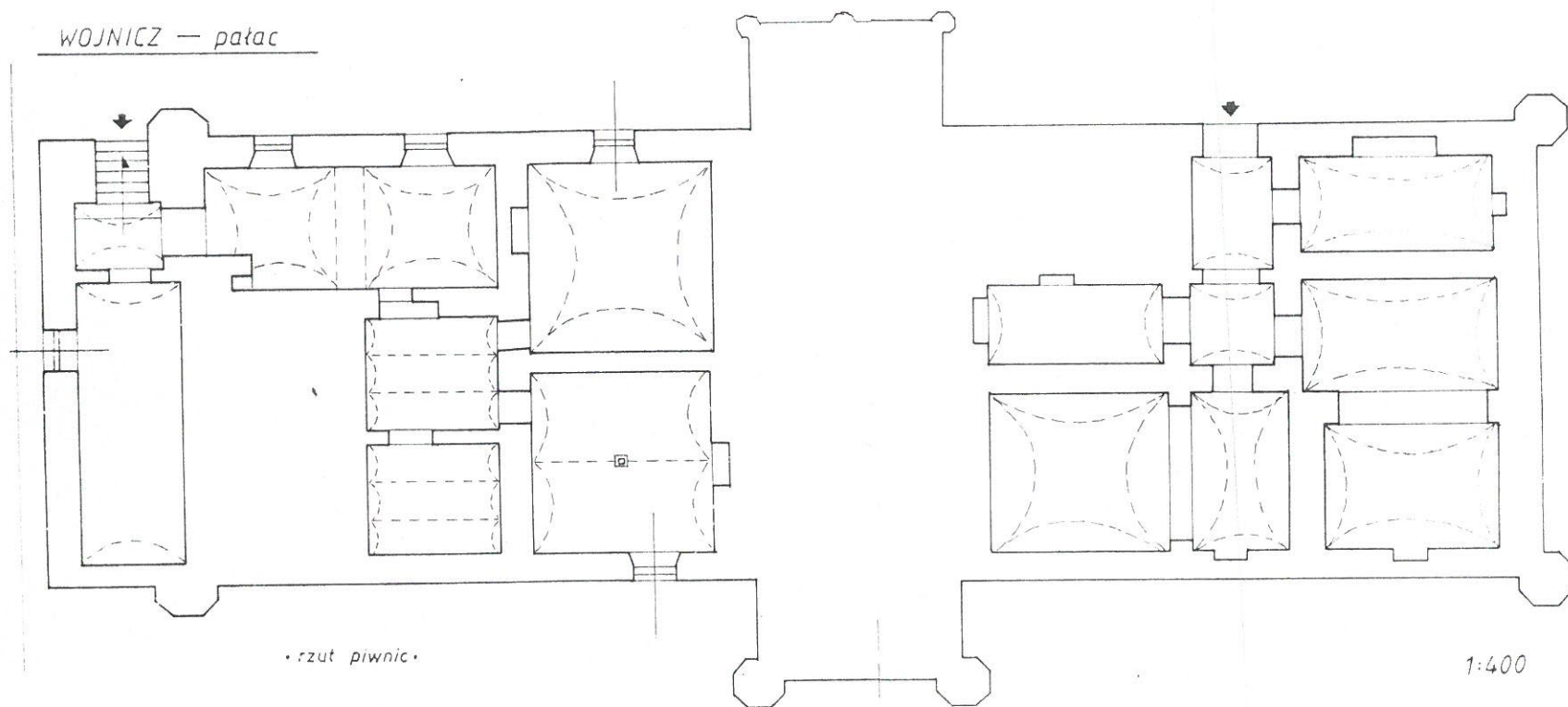
(imię, nazwisko, data)

Miejsce przechowywania negatywów: PSOZ Tarnów

jed. W.A. Olsztyn z. 135/S
OZGrafi. Z.P. Ostróda z. 676 n. 40 000

Wzór ODZ 1978

WOJNICZ — pałac



• rzut piwnic •

1:400

1. Miejscowość

W O J N I C Z

2. Obiekt (nazwa jak w karcie)

Dwór

3. Zawartość wkładki (nazwa obiektu lub materiału uzupełniającego)

Ilustracje dodatkowe.



widok od płd-wsch.



widok od wschodu



widok od zachodu



widok od płn-wsch.



widok od płn-zach.



brama główna w fasadzie

mgr M.H. Grabski X 1998 r.

Wkładkę założył:

(imię, nazwisko, data)

PSOZ Tarnów

Miejsce przechowywania negatywów:

jed. W.A. Olsztyn z. 135/S
OZGraf. Z.P. Ostróda z. 676 o. 40 000



widok od południa



elewacja wschodnia



okno parteru- fasada



1. Miejscowość

W O J N I C Z

2. Obiekt (nazwa jak w karcie)

Dwór

3. Zawartość wkładki (nazwa obiektu lub materiału uzupełniającego)

Ilustracje dodatkowe.



okno piętra fasady



hall



hall



klatka schodowa w pięttrze



korytarz w pięttrze



sala w części pñ-zach.

Wkładkę założył: mgr M.H. Grabski X 1998 r.

(imię, nazwisko, data)

PSOZ Tarnów

Miejsce przechowywania negatywów:

jed. W.A. Olsztyn z. 135/S
OZGraf. Z.P. Ostróda z. 676 n. 40 000

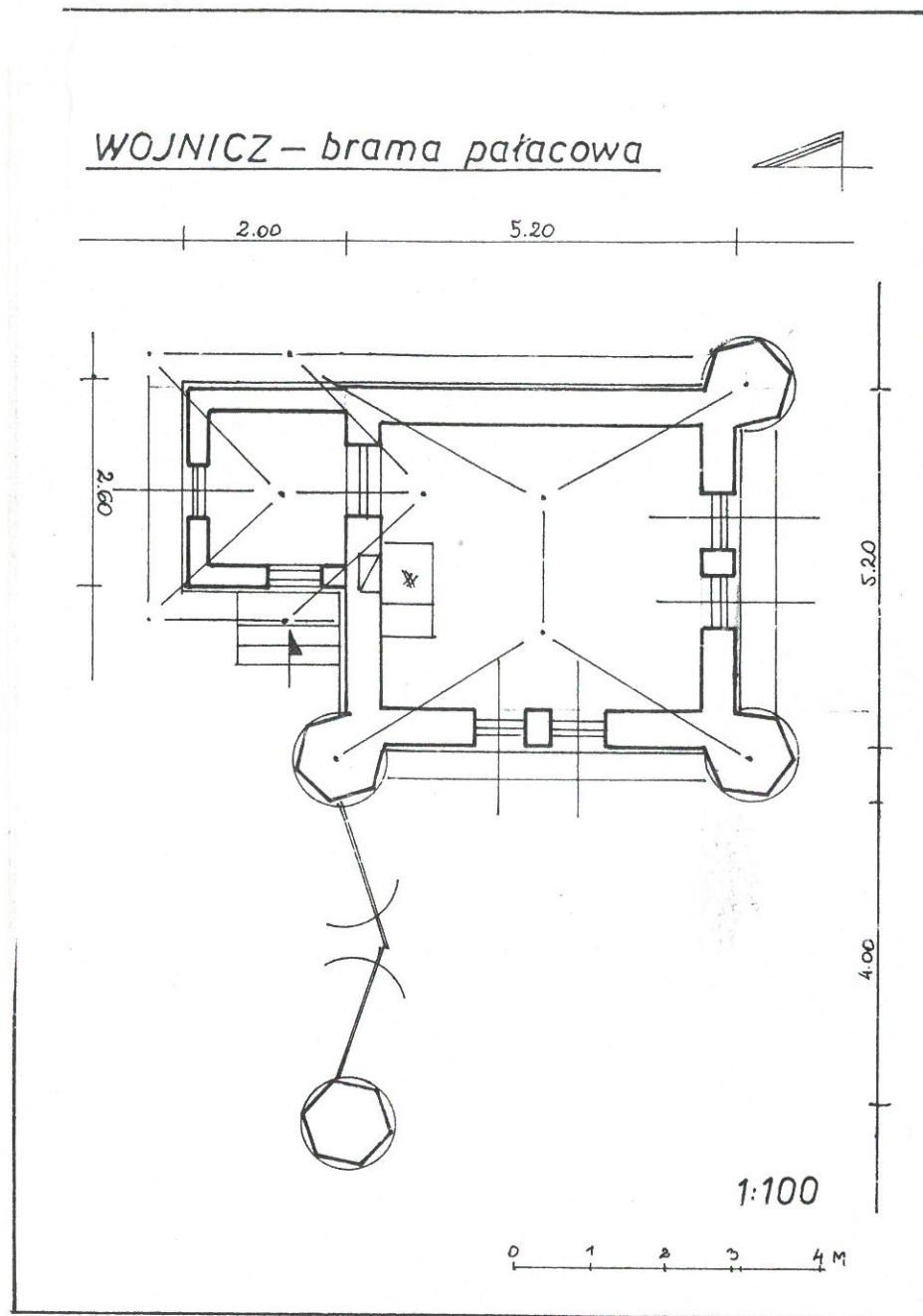
Wzór ODZ 1978



kominek w części płn-zach.



budynek bramny - kordegarda
widok od północy



1. Miejscowość

W O J N I C Z

2. Obiekt (nazwa jak w karcie)

Dwór

3. Zawartość wkładki (nazwa obiektu lub materiału uzupełniającego)

Ilustracje dodatkowe.



kordegarda - budynek bramny
widok od południa



widok od wschodu



widok od północy



d. browar



d. browar



d. stajnie

Wkładkę założył:

mgr M.H. Grabski X 1998 r.

(Imię, nazwisko, data)

PSOZ Tarnów

Miejsce przechowywania negatywów:

jed. W.A. Olsztyn z. 135/S
OZGraf. Z.P. Ostróda z. 676 n. 40 000



Nr

A

B

C

D

E

F

G

H

I

J

K

L

M

N

O

P

R

S

T

U

V

W

X

Y

Z

1. Obiekt zabytkowy

Dwór

2. Miejscowość

WOJNICZ

3. Wiek

XIX

4. Styl

NEOOGOTYK

5. Kubatura m³

5.720

6. Powierzchnia w m²

570

a) zabytkowa: 35000 b) użytkowa: 35000

20. Przynależność administracyjna TARNOWSKI

a) województwo KRAKOWSKIE

b) powiat BRZESKO

c) gmina W/M WOJNICZ

7. Materiał budowlany

Przed zniszczeniem

Po odbudowie

11. Ilość budynków

1

14. Grunty należące do zabytku:

ha

a) ściany

CEGLA

12. Ilość kondygnacji

2

a) ogrody stylowe

3

b) sklepienia

CEGLA

13. Użytkowanie wnętrza według ilości:

b) sady i grunty uprawne

c) stropy

DREWNO

a) izb mieszkalnych

10

c) lasy

d) wiązania dachu

DREWNO

b) innych pomieszczeń

8

d) wody 2 STAWY

0,5

e) krycie dachu

DACHÓWKA

c) piwnic

3

e) inne

21. Stacja

Nazwa stacji

Odległość od stacji w km

a) kolejowa

BOGUMIŁOWICE

8

b) autobusowa

W MIEJSCE

22. Właściciel i jego adres

SKARB PAŃSTWA

8. Wyposażenie architektoniczne

SKLEPIENIA ZAGŁASIE NA GURTACH, NSPARTE NA FILARACH, OKNA O WYKROJU OSI GRZBIET.

15. Przeznaczenie pierwotne budynku

BUD. MIESZKALNY

16. Użytkowanie w latach ubiegłych

J.W.

17. Użytkowanie obecne

INTERNAT TECHNIKUM ROLN.

18. Nadaje się do użycia na

23. Użytkownik i jego adres

INTERNAT TECHNIKUM ROLNIOREGO W WOJNICZU

24. Inwestor i jego adres

9. Autorzy i data budowy i przebudowy

ZBUD. PRZECZ. JORDANÓW OK. POL. XIX W.

19. Data, rodzaj i stopień zniszczeń i odbudowy

Data

O P I S

Zniszczenia %

Odbudowa %

VIII.1939 r.

XI.1939 r.

XII.1945 r.

V.1986

STAN DOBRY

1983

- - - - -

25. Rejestr zabytku Nr A-308

rok..... miejsce przechowywania

26. Nazwa księgi hipotecznej

27. Nr hipoteczny

28. Akta

29. Fotografie ARCH. WOJ. WONS. ZAB.

30. Inwentaryzacja pomiarowa

10. Udostępnienie

DOSTĘPNY

31. Szkic s



afia

32. Przebieg prac konserwatorskich

Rok	Wyszczególnienie prac	K o s z t tys. zł

33. Koszty w tys. zł	Przewidywane	Rzeczywiste	34. Inspekcje

5. Uwagi różne

36. Wypełnił dnia VIII. 1966
MGR INŻ. JANUSZ SMOLSKI

37. Sprawdził dnia
IV. 830. *[Signature]*

